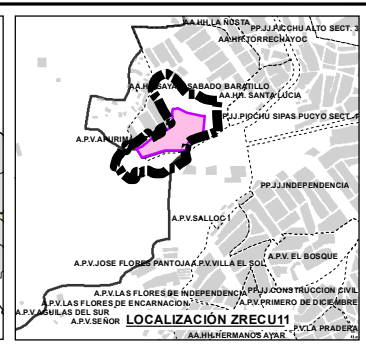
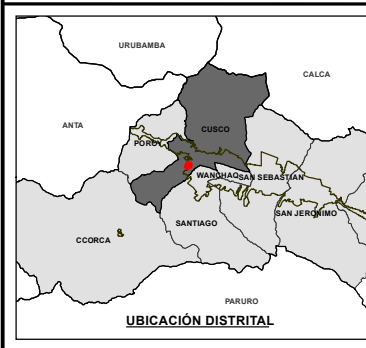

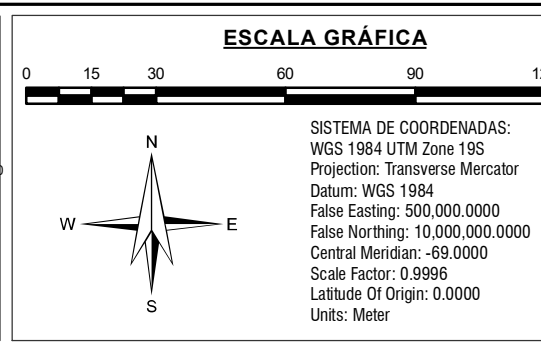


**MODELO SITUACIONAL**  
ESC.: 1:1750



**LEYENDA GENERAL**

NIVEL DE PELIGRO		NIVELES EDIFICADOS		INFRAESTRUCTURA DE SERVICIOS	
MUY ALTO	[Color]	UN NIVEL	[Símbolo]	SUBESTACIÓN ELÉCTRICA	[Símbolo]
ALTO	[Color]	DOS NIVELES	[Símbolo]	LÍNEA DE MEDIA TENSIÓN	[Símbolo]
MEDIO	[Color]	TRES NIVELES	[Símbolo]	BUZONES	[Símbolo]
JERARQUIA VIAL		CUATRO NIVELES	[Símbolo]	POSTE ALUMBRADO PÚBLICO	[Símbolo]
ARTERIAL	[Símbolo]	SIN EDIFICACIÓN	[Símbolo]	VERTIMIENTOS	[Símbolo]
ARTERIAL PROGRAMADA	[Símbolo]			BUZÓN COLAPSADO	[Símbolo]
LOCAL	[Símbolo]			PUNTOS CRÍTICOS	[Símbolo]
PASAJE	[Símbolo]			RESIDUOS SÓLIDOS RRSS	[Símbolo]



**MUNICIPALIDAD PROVINCIAL DE CUSCO** | GERENCIA DE DESARROLLO URBANO Y RURAL | **SGOT ZRE 41**

**PLAN ESPECÍFICO ZRECU11**

PROYECTO: "MEJORAMIENTO Y RECUPERACIÓN DE LAS CONDICIONES DE HABITABILIDAD URBANA EN 41 ZONAS DE REGLAMENTACIÓN ESPECIAL DE LA PROVINCIA DE CUSCO"

MAPA: **MODELO SITUACIONAL**

AGROPACIONES Y/O SECTOR: AA.HH. SAYARIY SABADO BARATILLO - QUEBRADA SIPASMAYO

ELABORADO POR: EQUIPO TÉCNICO PM41ZRE

ESCALA: 1:1.750

FECHA: JULIO - 2022

**MD-FC 09**